

会社案内

会社概要

社名

株式会社ワールドコンサルタント

代表者

代表取締役 吉田 隆臣

創立

平成9年8月

資本金

平成9年8月 1000万円
平成13年12月 1500万円に増資
平成17年7月 2000万円に増資
平成28年7月 1000万円に減資

業者登録

測量業(国土交通省大臣登録第(4)25095号)

加盟団体

(一社)熊本県測量設計コンサルタンツ協会
(協)熊本県ジー・アイ・エス研究会・日本測量協会特別会員

資格取得情報

- ・技術士(森林部門).....1名
- ・技術士補(建設部門).....2名
- ・RCCM(施工計画・施工設備部門).....1名
- ・RCCM(森林土木).....1名
- ・林業技士(森林土木部門).....1名
- ・林業技士(森林評価部門).....1名
- ・森林評価士.....1名
- ・測量士.....8名
- ・測量士補.....5名
- ・1級土木施工管理技士.....3名
- ・2級土木施工管理技士.....1名
- ・下水道2種技術者.....3名
- ・日本水道協会配管設計.....2名
- ・施工管理(発注者)受講終了.....6名

社員数

18名

本社

〒862-0950
熊本市中央区水前寺6丁目38番10号
TEL.096-384-1844
FAX.096-384-1813
URL.http://world-co.co.jp/cp-bin/wordpress
Email : worldc@world-co.co.jp

阿蘇営業所

〒869-2612
阿蘇市一の宮町宮地2168-2
TEL.0967-24-1115
FAX.0967-24-1116

嘉島営業所

〒861-3102
上益城郡嘉島町大字下六嘉3812
TEL.096-237-2616
FAX.096-384-1813

宇城営業所

〒869-0532
宇城市松橋町久具463-2 亀屋ビル2F
TEL.0964-34-3714
FAX.096-384-1813

八代営業所

〒866-0844
八代市旭中央通り19-1 東鋼シャッタービル2F
TEL.0965-31-1031
FAX.0965-31-1032

営業種目

測量・設計部門

- ・道路
- ・河川
- ・橋梁
- ・都市計画
- ・公園等の設計
- ・上下水道
- ・森林土木
- ・施工管理

航空写真部門

- ・航空写真撮影及びDM図化
- ・デジタルオルソ
- ・デジタルマッピング
- ・農業集落配水

調査部門

- ・GIS関連
- ・建物調査
- ・埋設物調査
- ・文化財、遺跡調査

取引銀行名

熊本銀行 本店
肥後銀行 神水支店

発行

2018年7月

品質方針 顧客の期待とニーズに応えるべく「誠実・努力・創造」を掲げ、わが社の発展と社会的貢献を達成する。

社訓 誠実は信頼の基 努力は繁栄の基 創造は発展の基

品質マネジメントシステム
ISO9001
本社・宇城・八代で取得




測量・設計・航空写真測量・数値図化・GIS・文化財、遺跡調査

株式会社 ワールドコンサルタント

(一社)熊本県測量設計コンサルタンツ協会
(協)熊本県ジー・アイ・エス研究会・日本測量協会特別会員

本社 〒862-0950 熊本市中央区水前寺6丁目38番10号 TEL.096-384-1844/FAX.096-384-1813
Email : worldc@world-co.co.jp
URL.http://world-co.co.jp/cp-bin/wordpress

- 阿蘇営業所 : TEL0967-24-1115/FAX0967-24-1116
- 嘉島営業所 : TEL096-237-2616 /FAX096-384-1813
- 宇城営業所 : TEL0964-34-3714/FAX096-384-1813
- 八代営業所 : TEL0965-31-1031/FAX0965-31-1032



株式会社 ワールドコンサルタント

WE ARE PROFESSIONAL

プロとして自覚を持ち、責任を果たす。
 自分で考え抜いて、的確な判断をください。
 私たちは、常に自分の仕事に
 責任と誇りを持って取り組んでいきます。

測量・設計部門

SURVEY & DESIGN SECTION

主な業務内容

- 道路
- 公園等の設計
- 河川
- 上下水道
- 橋梁
- 施工管理
- 都市計画

地域特性を生かした様々な事業のサポートを行ない、基本構想段階から調査計画・設計・工事監理・事業の完成に至るまで「高度な専門技術及び総合技術」を以ってお客様の多種多様なニーズにお応えできるよう一貫して取り組んで参ります。

主な実績

- ▶ 天草中央北地区中山間地域総合整備事業第1号業務委託・・・天草地域振興局
- ▶ 熊本県東地区(上益城)震災対策農業水利施設整備事業(調査点検)・・・上益城地域振興局
- ▶ 熊本(宇城)地区水利施設機能診断保全計画第3号業務委託・・・宇城地域振興局
- ▶ 熊本駅西土地区画整理事業出来形確認測量業務委託・・・熊本駅西土地区画整理事業所
- ▶ 野中川3単県砂防調査(災害関連緊急砂防測量設計)委託・・・阿蘇地域振興局
- ▶ 上益城管内地域自主戦略交付金基礎調査業務委託(その3)他合併・・・上益城地域振興局
- ▶ 豊川南部地区経営体育成基盤整備事業第3号業務委託・・・宇城地域振興局
- ▶ 電子国土基本図(地図情報)2500レベル道路中心線作成業務・・・国土地理院
- ▶ 寺迫地区特定農業水路等特別対策事業・・・上益城地域振興局
- ▶ 中山間総合七浦地区農業農村整備緊急対策第21号業務委託・・・芦北地域振興局
- ▶ 下天草東部民有林道開設(広域)・・・熊本県農林水産部
- ▶ 阿蘇やまなみ2期築中山間地域総合整備事業第6号業務委託・・・阿蘇地域振興局
- ▶ 御領南区担い手育成畑地帯総合整備事業第1号業務委託・・・天草地域振興局
- ▶ 肥後伊倉停車場線やさしい道づくり(交安1種地方道)委託・・・玉名地域振興局
- ▶ 西寺処理区分測量設計業務委託・・・菊池市下水道課
- ▶ 都市計画事業東部汚水47号幹線枝線(その2)設計業務・・・熊本市下水道課
- ▶ 菊池東部地区中山間地域総合整備事業第7号業務委託・・・菊池地域振興局
- ▶ 林道国見1線舗装工事測量設計業務委託・・・芦北町 農林水産課
- ▶ 山鹿市都市基準点設置業務委託・・・山鹿市 建設課
- ▶ 宇城東部2期地区中山間地域総合整備事業第5号業務委託・・・宇城地域振興局
- ▶ 本渡牛深線単県道路改良(測量設計)委託・・・天草地域振興局
- ▶ 嘉島町都市計画区域設定作業委託・・・嘉島町 建設課
- ▶ 寺迫地区特定農業用水路等特別対策事業第1号業務委託・・・上益城地域振興局
- ▶ 人吉水俣線(A170)単県災害防除(自然債)測量設計委託・・・球磨地域振興局
- ▶ 国道265号地域自主戦略交付金(災害防除)測量設計委託・・・阿蘇地域振興局
- ▶ 南関東地区中山間地域総合整備事業第5号業務委託・・・玉名地域振興局
- ▶ 国道212号他道路施設保全改築(現場技術業務)委託・・・阿蘇地域振興局
- ▶ 上益城管内地域自主戦略交付金基礎調査業務委託(その3)他合併・・・上益城地域振興局
- ▶ 阿蘇市 災害測量設計(波野地区)・・・阿蘇市 建設課
- ▶ 野中川3単県砂防調査(災害関連緊急砂防測量設計)委託・・・阿蘇地域振興局
- ▶ 南阿蘇村災害測量設計(頭工)・・・南阿蘇村 農政課
- ▶ 阿蘇市全域 災害測量設計業務委託・・・阿蘇市 農政課
- ▶ 平成24年度橋梁長寿命化修繕計画補修設計業務委託・・・多良木町環境整備課
- ▶ 明治新田海岸津波高潮危機管理対策緊急(陸こう改修)設計委託・・・八代地域振興局
- ▶ 人吉検察支部(23)敷地調査業務・・・九州地方整備局 熊本宮蔵事務所
- ▶ 大翔川総合流域防災(情報基盤・地域自主)(流量観測)委託・・・八代地域振興局
- ▶ 佐敷川他24年発生単県河川災害復旧事業設計調査委託・・・芦北地域振興局
- ▶ 四番漁港機能診断調査・機能保全計画作成業務委託・・・熊本市 水産センター

航空写真部門

PHOTOGRAPHY BY AIRPLANE SECTION

主な業務内容

- 航空写真撮影及びDM図化
- デジタルオルソ
- デジタルマッピング
- 農業集落排水



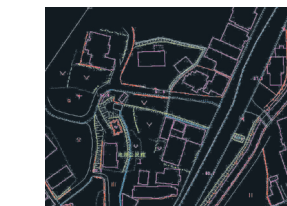
チャーター機



地形図作成はもとより、被災状況、植生調査、区画整理、防災対策等に航空写真は最適です。撮影にはコース撮影、スポット撮影、鳥瞰撮影があります。撮影された航空写真を基にDM(Digital-Mapping)データ作成やオルソ画像を作成します。

主な実績

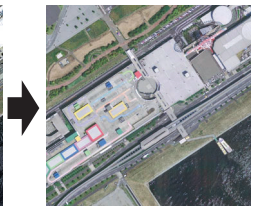

- ▶ 嘉島町基本図作成業務・空中写真撮影・デジタル図化・・・嘉島町
- ▶ 御船町秋只・万ヶ瀬地形図作成業務・・・御船町
- ▶ 西原村 1/2,500 図化・空中写真撮影・デジタルオルソ画像データ作成業務委託・・・西原村
- ▶ 西原村 1/2,500 地形図修正及び地形図数値化業務委託・・・西原村
- ▶ 熊本県森林地形図修正事業委託・・・熊本県
- ▶ 西原村布田上あげ地区ほ場整備地形図作成業務・・・西原村
- ▶ 天草中央南部地区中山間地域総合整備事業第1号業務委託・・・天草地域振興局
- ▶ 天草中央北地区中山間地域総合整備事業第1号業務委託・4級水準点観測・水準点埋設・デジタルマップ作成・・・天草地域振興局



DM編集



対話型編集ソフトで二次元～三次元DMデータの作成が可能



オルソ画像(倒れこみのない画像データを作成)


調査部門

RESEARCH SECTION

主な業務内容

- GIS関連
- 建物調査
- 埋設物調査
- 文化財・遺跡調査

昨今の社会資本整備を取り巻く環境の変化の中で、常に係ってくるのが自然環境であり、開発による環境への影響、景観の改善、自然環境の回復や保全などが重要視されております。
 土木設計部ではこうした背景から「常に自然と人との調和を見つめたアメニティ社会の実現」を目指しております。



主な実績

- ▶ 都市再生街区基本調査土地活用促進調査(M地区)(JV)・・・国土地理院九州地方測量部
- ▶ 嘉島町法定外公共物譲与申請業務委託・・・嘉島町
- ▶ 津奈木町法定外公共物譲与申請業務委託・・・津奈木町
- ▶ 平成19年度花房中部地区埋蔵文化財発掘調査測量業務・・・菊池市
- ▶ 平成20年度花房中部地区埋蔵文化財発掘調査業務委託・・・菊池市
- ▶ 福岡西部地区基準点現況調査・・・国土地理院九州地方測量部
- ▶ 嘉島町公共下水道台帳管理システムデータ更新業務委託・・・嘉島町
- ▶ 電子国土基本図(地図情報)レベル中心線作成(JV)・・・国土地理院
- ▶ 電子国土基本図(地図情報)2,500レベル道路中心線作成業務・・・国土地理院

